

## COMUNITÀ IN RETE

laboratori, conferenze, concerti e installazioni dedicati alla rappresentazione del territorio attraverso Internet, alla condivisione libera della conoscenza, al ruolo del cittadino attivo nella Rete

#borgosmaria  
LA COMUNITÀ CHE SI CONNETTE

Memorie orali, suoni ambientali, interpretazioni del territorio dal 23 al 29 settembre 2013 a cura di Portobeseno <http://www.portobeseno.it>

OSMIT 2013  
raduno annuale della comunità italiana di OpenStreetMap

Condividere la conoscenza, OpenStreetMap incontra Wikipedia dal 4 al 6 ottobre 2013 a cura della comunità italiana di OpenStreetMap, Wikimedia Italia, GFOSS.it e Fondazione Bruno Kessler <http://conf.openstreetmap.it>



# PORTOBESENO

viaggio tra fonti storiche e sorgenti web

**#borgosmaria**

LA COMUNITÀ CHE SI CONNETTE memorie orali, suoni ambientali, interpretazioni del territorio

dal 23 al 29 settembre 2013

incontri e laboratori territoriali archivi e cartografia web installazioni live set audio video

Il progetto Portobeseno **#borgosmaria** 2013 si conclude con un ciclo di incontri, esposizioni e concerti dedicati alla narrazione del paesaggio lagarino, dai suoni e voci del territorio alle mappe interattive, dagli archivi web alla loro interpretazione creativa.

tutti gli eventi sono gratuiti

info@portobeseno.it








mob 340 555 45 16 www.portobeseno.it

dal 23 al 29 settembre orario 10:00-12:00 e 16:00-20:00 Urban Center Rovereto MNEMOTECHE LAGARINE esposizione installazioni interattive

- microstorie dal paesaggio 2009
- narrare il territorio 2011
- #borgosmaria 2013
- le case delle storie 2013

I progetti di Portobeseno sui temi della Memoria e della Geografia si legano a tre fondamentali aspetti: il lavoro di ricerca e raccolta di dati mediante laboratori didattici, la loro integrazione nel patrimonio delle storie collettive e la restituzione alle Comunità attraverso prodotti creativi.

Dal 2009 Portobeseno estende il suo operato ad attività educative indirizzate a studenti delle scuole di ogni ordine e grado, durante le quali gli allievi intervistano le persone anziane nei luoghi significativi del territorio. Le testimonianze (memorie orali, suoni ambientali), raccolte con registratori digitali dopo un lavoro di esplorazione e mappatura, vengono rielaborate dagli stessi studenti in chiave artistica. Documenti come disegni, testi, videoclip, collage fotografici arricchiscono mappe interattive sul web e creazioni multimediali, da sempre cifra stilistica di Portobeseno, rientrando in tal modo a far parte del tessuto sociale. Le installazioni multimediali esposte all'Urban Center ne sono un esempio.

Portobeseno è curato da Davide Ondertoller e Sara Maino <p>l'evento è organizzato da Associazione Libera Mente</p>	CON IL CONTRIBUTO <p>Regione Autonoma Trentino Alto Adige - Südtirol <p>Comune di Rovereto, Assessorato Contemporaneità <p>Fondazione Cassa di Risparmio di Trento e Rovereto <p>Comunità della Vallagarina <p>B.I.M. Adige</p></p></p></p></p>	    
IN COLLABORAZIONE <p>Liceo Artistico Fortunato Depero <p>Consorzio RoveretoInCentro</p></p>		 



## OSMit 2013

Il raduno annuale della comunità italiana di OpenStreetMap

Condividiamo la conoscenza del territorio

dal 4 al 6 ottobre 2013

A cura della comunità italiana di OpenStreetMap, Wikimedia Italia, GFoss.it e Fondazione Bruno Kessler.

OSMit 2013 è la quinta edizione della conferenza annuale degli utenti di OpenStreetMap in Italia. OpenStreetMap è una mappa liberamente modificabile dell'intero pianeta; il progetto permette a chiunque di visualizzare, modificare e (ri)utilizzare dati geografici con un approccio collaborativo.

Il tema di questa edizione sarà "Condividiamo la conoscenza del territorio", quest'anno, insieme con la comunità italiana degli utenti di Wikipedia e al patrocinio di Wikimedia Italia, vogliamo creare un'occasione per avvicinare due realtà del mondo della conoscenza aperta per condividere esperienze e applicazioni utili e per discutere le collaborazioni future tra queste due comunità che perseguono l'obiettivo comune di diffondere la conoscenza libera.

Ulteriori informazioni sono disponibili sul sito dell'evento e per conoscere le ultime novità è possibile consultare anche la pagina delle notizie <https://conf.openstreetmap.it/news/> e seguire l'account TwitterOpenStreetMap Italia <https://twitter.com/OpenStreetMapIt>.

mercoledì 25 settembre orario 18:00-23:00 Circolo Operaio Santa Maria ELETTRIO SANTAMARIA musica elettronica, suoni ambientali, visioni virtuali di Borgo Santa Maria

Dj-set e composizioni elettroacustiche affiancati da interventi sonori composti da interviste audio e suoni ambientali raccolte in zona borgo Santa Maria. I suoni sintetici dell'elettronica si mescolano con registrazioni ambientali locali, le proiezioni uniscono elaborazioni grafiche con immagini catturate nel web e riprese dinamiche del territorio. Selezioni musicali di Bisquit Bisquit e Kenny Whiterussian, composizioni ed esecuzioni di Gio\_Venale, Marco Galvagni e Lorenzo Zanghielli, incursioni sonore di Michele Moretti, visual a cura di Hyper!Ion.








giovedì 26 settembre orario 17:00-19:00 Urban Center Rovereto #borgosmaria MEMORIA RETI TERRITORIO conferenza, presentazione progetti web di innovazione sociale

La memoria del territorio: il portale arvaliastoria.it (aprire gli archivi a Internet: opportunità o rischio?) - Antonello Anappo

Raccogliere memoria orale, raccogliere suoni, narrare il territorio: l'archivio web di Portobeseno - Davide Ondertoller, Sara Maino

Modalità concrete di utilizzo del web per scopi sociali, piattaforme di collaborazione, nuovi modi per organizzarsi e agire nel territorio - Giancarlo Sciascia Fondazione Ahref

Mappe e condivisione libera dei saperi del territorio - Maurizio Napolitano Fondazione Bruno Kessler








venerdì 27 settembre partenza ore 18:00 ritrovo Piazza Podestà, Municipio max 25 persone - prenotazione obbligatoria mob 392 3248514 - festival@portobeseno.it PASSEGGIATA URBANA alla scoperta dei suoni di Borgo Santa Maria

È con l'orecchio che contempleremo l'ambiente che ci circonda. Una semplice passeggiata diventa l'occasione per scoprire aspetti del paesaggio urbano che passano spesso inosservati. Il paesaggio sonoro e le sue qualità ci influenzano, sebbene non ne siamo del tutto consapevoli. Desideriamo portare l'attenzione sull'udito, per scoprire insieme i suoni che ci accompagnano nella quotidianità. Un'occasione per imparare ad ascoltare, dentro e fuori di noi.








a seguire solo per i partecipanti alla Passeggiata Urbana








HOLO LAPTOP ENSEMBLE concerto di musica elettroacustica








HOLO è un'orchestra di laptop ispirata dagli studi di Konrad Lorenz sulla comunicazione nel mondo animale. L'ensemble non si avvale di alcuna direzione esterna, ogni componente del gruppo è coinvolto attivamente nella conduzione musicale delle performance formulando in tempo reale proposte sonore che possono essere accettate, imitate o contrastate dagli altri membri dell'ensemble. Sulla base di questo continuo scambio di proposte e risposte, vengono prodotte forme musicali aperte in continua evoluzione, controllate da una mente collettiva, che produce suono e si costituisce attraverso il suono. A cura di Concrete Bologna Elettroacustica. Musicisti: Luigi Mastandrea, Andrea Pelati, Bisquit Bisquit, Gio\_Venale, Marco Galvagni, Kenny Whiterussian, Lorenzo Zanghielli.

CONFERENZA - esperienze, esperimenti e progetti intorno a OpenStreetMap e Wikipedia dalle 9:00 alle 19:00

La conferenza è un momento di condivisione delle esperienze che riguardano OpenStreetMap e Wikipedia in Italia e all'estero. Le presentazioni sono anche un invito a tutti a raccogliere idee da replicare nella propria comunità: che si sia programmatori, appassionati, ricercatori o semplici curiosi l'obiettivo delle presentazioni è permettere a tutti di capire la varietà del mondo dei progetti legati alla condivisione della conoscenza libera.

CENA SOCIALE dalle 20:30 Un momento conviviale, per ricordarsi che dietro ogni progetto collaborativo ci sono persone normali :-). (prenotazione separata)

L'evento rientra nelle attività del progetto T2DatExchange <http://trentino.dandelion.eu/> finanziato dal Fondo Europeo di Sviluppo Regionale della Provincia Autonoma di Trento e realizzato in collaborazione dalla Fondazione Bruno Kessler, SpazioDati srl e dall'editore Curcu & Genovese. Si ringrazia il Comune di Rovereto.

